

Lenda cartografía

UME OU-525

Estradas

Ferrocarril

Hidrografía

Bordes

Curvas de Nivel

Límite administrativo

Punto Kilométrico

Lenda edificacións

Edificio Residencial

Edificio Sanitario-Docente-Cultural

Edificio Industrial ou Terciario

Outro edificio

Niveis sonoros Ld dB(A)

55-59 dB(A)

60-64 dB(A)

65-69 dB(A)

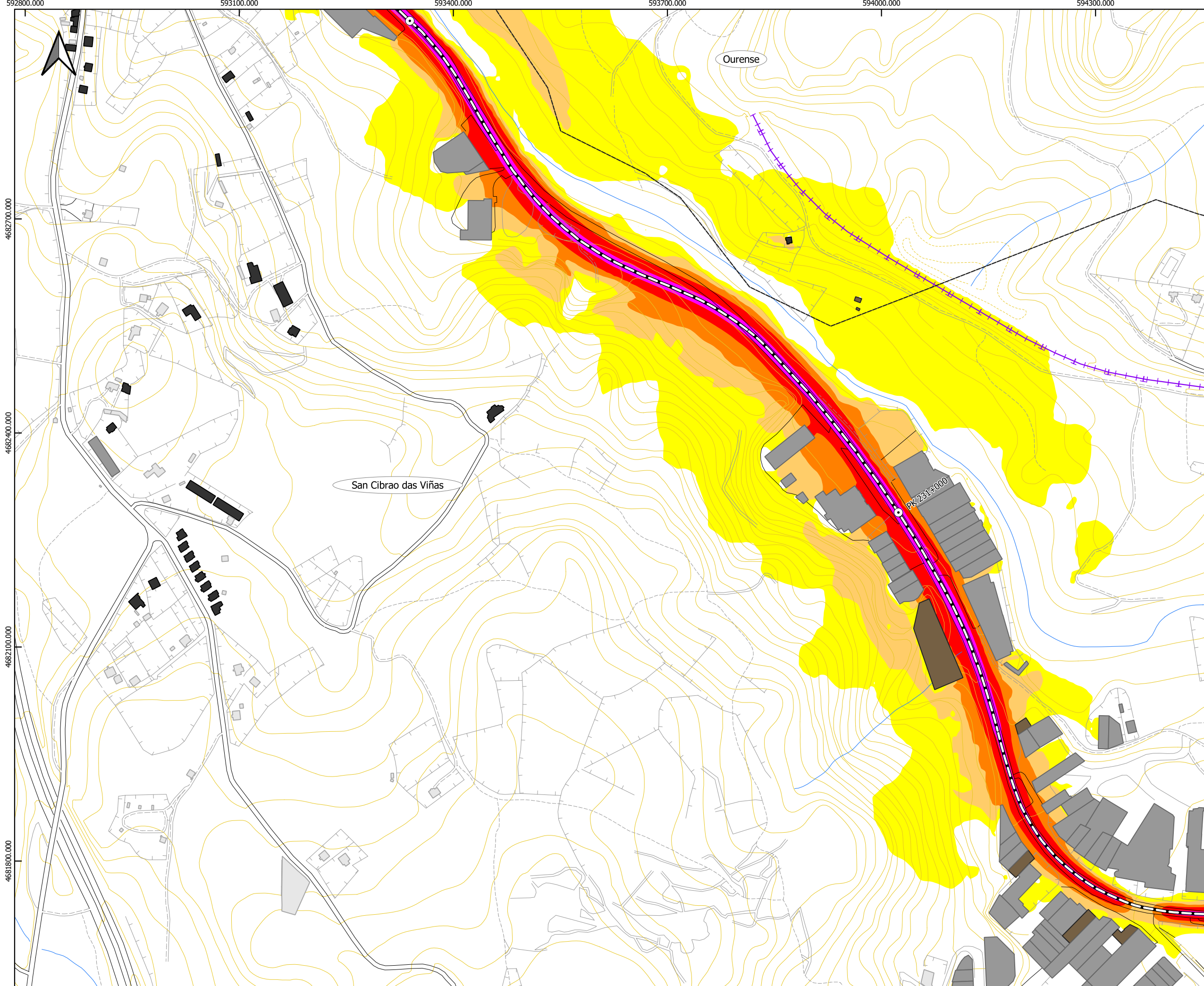
70-74 dB(A)

≥ 75 dB(A)

Plano guía

Plano de situación



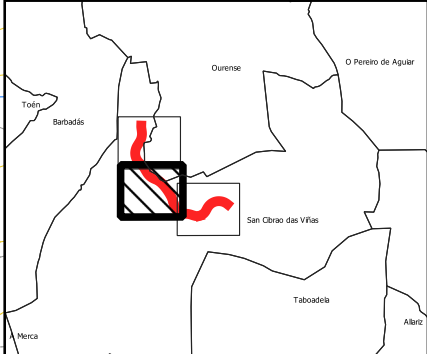


- Lenda cartografía
- UME OU-525
  - Estradas
  - Ferrocarril
  - Hidrografía
  - Bordes
  - Curvas de Nivel
  - Límite administrativo
  - Punto Kilométrico

- Lenda edificacións
- Edificio Residencial
  - Edificio Sanitario-Docente-Cultural
  - Edificio Industrial ou Terciario
  - Outro edificio

- Niveis sonoros Ld dB(A)
- 55-59 dB(A)
  - 60-64 dB(A)
  - 65-69 dB(A)
  - 70-74 dB(A)
  - ≥ 75 dB(A)

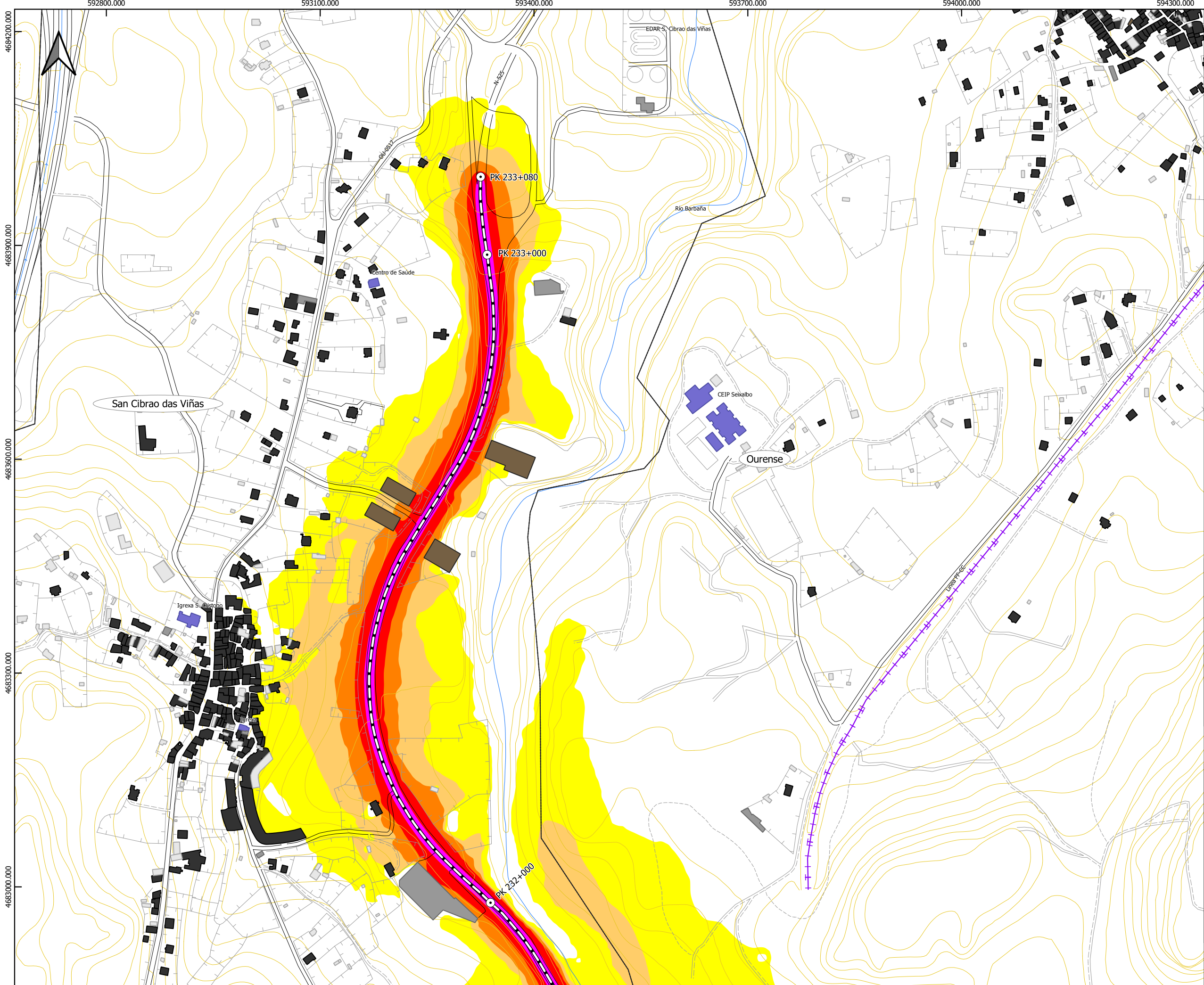
Plano guía



Plano de situación





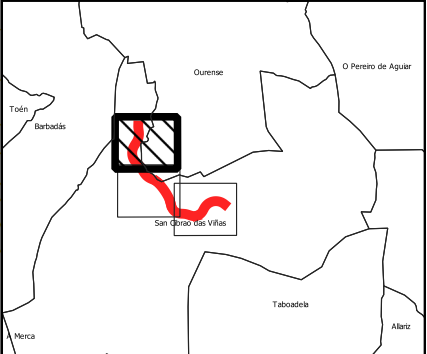


- Lenda cartografía
- UME OU-525
  - Estradas
  - Ferrocarril
  - Hidrografía
  - Bordes
  - Curvas de Nivel
  - Límite administrativo
  - Punto Kilométrico

- Lenda edificacións
- Edificio Residencial
  - Edificio Sanitario-Docente-Cultural
  - Edificio Industrial ou Terciario
  - Outro edificio

- Niveis sonoros Ld dB(A)
- 55-59 dB(A)
  - 60-64 dB(A)
  - 65-69 dB(A)
  - 70-74 dB(A)
  - ≥ 75 dB(A)

Plano guía



Plano de situación

